

## **UCHWAŁA NR XXXVI/255/2022 RADY GMINY TARNAWATKA**

z dnia 31 października 2022 r.

### **w sprawie uchwalenia zmiany miejscowego planu zagospodarowania przestrzennego gminy Tarnawatka**

Na podstawie art. 18 ust. 2 pkt. 5 ustawy z dnia 8 marca 1990 r. o samorządzie gminnym (Dz. U. z 2022 r. poz. 559, ze zmianami) oraz art. 20 ust. 1 i art. 67a ust. 5 ustawy z dnia 27 marca 2003 r. o planowaniu i zagospodarowaniu przestrzennym (Dz. U. z 2022 r. poz. 503, ze zmianami), w związku z Uchwałą Nr XV/118/2020 Rady Gminy Tarnawatka z dnia 30 października 2020 r. w sprawie przystąpienia do sporządzenia zmiany miejscowego planu zagospodarowania przestrzennego Gminy Tarnawatka, uchwała się co następuje:

#### **Rozdział 1. Ustalenia ogólne**

**§ 1.** Rada Gminy Tarnawatka stwierdza, że zmiana planu nie narusza studium uwarunkowań i kierunków zagospodarowania przestrzennego Gminy Tarnawatka, zatwierdzonego Uchwałą Nr X/53/2003 Rady Gminy Tarnawatka z dnia 10 lipca 2003 r. i zmienionego na podstawie Uchwał Rady Gminy Tarnawatka: Nr XVIII/120/2008 z 1 grudnia 2008 r., Nr VII/38/2011 z dnia 20 czerwca 2011 r., Nr XXIII/147/2013 z dnia 29 stycznia 2013 r., Nr XXVII/182/2013 z dnia 23 sierpnia 2013 r., Nr IX/42/2015 z dnia 29 września 2015 r., Nr XXIII/158/2017 z dnia 27 września 2017 r., Nr XXII/169/2021 z dnia 30 lipca 2021 r. Nr XXXIII/235/2022 z dnia 24 czerwca 2022 r.

**§ 2.** Uchwała się zmianę miejscowego planu zagospodarowania przestrzennego Gminy Tarnawatka, zwaną dalej „planem”.

**§ 3.** Załącznikami do uchwały są:

- 1) załącznik nr 1, nr 2 – rysunek planu wykonany na mapie zasadniczej w skali 1:1000;
- 2) załącznik nr 3 – rozstrzygnięcie o sposobie rozpatrzenia uwag wniesionych do wyłożonego do publicznego wglądu projektu planu;
- 3) załącznik nr 4 – rozstrzygnięcie o sposobie realizacji, zapisanych w planie inwestycji z zakresu infrastruktury technicznej, które należą do zadań własnych gminy oraz zasadach ich finansowania, zgodnie z przepisami o finansach publicznych;
- 4) załącznik nr 5 – dane przestrzenne.

**§ 4. 1.** Ustalenia zawarte w tekście planu oraz na rysunku planu obowiązują łącznie, w zakresie określonym uchwałą.

2. Następujące oznaczenia graficzne na rysunku planu są obowiązującymi ustaleniami planu:

- 1) granice planu;
- 2) linie rozgraniczające tereny o różnym przeznaczeniu lub różnych zasadach zagospodarowania;
- 3) nieprzekraczalne linie zabudowy;
- 4) wymiarowanie rysunku planu (w m);
- 5) symbole cyfrowe i literowe określające przeznaczenie terenu wyodrębnionych liniami rozgraniczającymi;
- 6) obszary wymagające szczególnych warunków zagospodarowania terenów: strefa ograniczeń sytuowania zabudowy od granicy lasu.

3. Brak w planie ustaleń wymaganych art. 15 ust. 2 i ust. 3 ustawy z dnia 27 marca 2003 r. o planowaniu i zagospodarowaniu przestrzennym oznacza, że nie występuje potrzeba ich ustalenia, w szczególności dotyczy to:

- 1) terenów górniczych, obszarów szczególnego zagrożenia powodzią i obszarów osuwania się mas ziemnych, ze względu na brak występowania ich w granicach planu;

- 2) wymagań wynikających z potrzeb kształtowania przestrzeni publicznych, ze względu na brak w granicach planu obszarów przestrzeni publicznych określonych w studium uwarunkowań i kierunków zagospodarowania przestrzennego gminy Tarnawatka;
- 3) krajobrazów priorytetowych określonych w audycie krajobrazowym oraz w planach zagospodarowania przestrzennego województwa, ze względu na brak opracowania audytu krajobrazowego.

§ 5. Ilekroć w niniejszej uchwale jest mowa o:

- 1) uchwale – należy przez to rozumieć niniejszą uchwałę Rady Gminy Tarnawatka;
- 2) planie – należy przez to rozumieć ustalenia tekstowe i graficzne będące przedmiotem uchwały;
- 3) przepisach odrębnych – należy przez to rozumieć obowiązujące przepisy ustaw wraz z aktami wykonawczymi;
- 4) terenie – należy przez to rozumieć teren wyznaczony na rysunku planu liniami rozgraniczającymi, oznaczony symbolem cyfrowym i literowym określającym jego przeznaczenie;
- 5) przeznaczeniu podstawowym – należy przez to rozumieć rodzaj przeznaczenia, które zostało ustalone, jako jedyne lub przeważające na terenie wyznaczonym liniami rozgraniczającymi;
- 6) przeznaczeniu uzupełniającym – należy przez to rozumieć przeznaczenie inne niż podstawowe i nie obejmujące więcej niż 30% powierzchni obiektów realizowanych na działce budowlanej lub więcej niż 30% powierzchni działki budowlanej użytkowanej w przeznaczeniu podstawowym;
- 7) dojazdach niewyznaczonych – należy przez to rozumieć istniejący lub dopuszczony planem nieokreślony liniami rozgraniczającymi na rysunku planu fragment terenu, niezbędny dla zapewnienia obsługi komunikacyjnej działek i obiektów;
- 8) usługach – należy przez to rozumieć działalność, której celem jest zaspokajanie potrzeb ludności w zakresie działalności nie będącej produkcją dóbr materialnych metodami przemysłowymi, zakwalifikowanej na podstawie przepisów odrębnych do usług, za wyjątkiem ograniczeń wskazanych w ustaleniach szczegółowych dla wyodrębnionych w planie terenów;
- 9) nieprzekraczalnych liniach zabudowy – należy przez to rozumieć linie wyznaczone na rysunku planu, określające dopuszczalne zbliżenie budynków oraz innych obiektów budowlanych do linii rozgraniczającej teren, z dopuszczeniem wysunięcia przed wyznaczoną linię elementów architektonicznego ukształtowania budynków i obiektów: okapów, gzymsów, schodów, pochylni, ryzalitów wejściowych i wjazdowych, ganków, przedsionków oraz architektonicznych elementów akcentujących wejścia lub wjazdy: balkonów, wykuszy, tarasów, przy czym elementy te nie mogą być wysunięte o więcej niż 1,5 metry poza wyznaczoną linię zabudowy;
- 10) ogólnodostępnych ciągach pieszo - jezdnych, należy przez to rozumieć ogólnodostępne, tereny służące dla ruchu pieszego oraz dojazdu do posesji pojazdów właścicieli, służb komunalnych i porządkowych, wraz ze ścieżkami rowerowymi, urządzeniami towarzyszącymi, bez konieczności wydzielenia chodników;
- 11) dachu półpłaskim – należy przez to rozumieć dach o kącie nachylenia połaci dachowych od 13° do 20°, przy zachowaniu symetrycznego nachylenia głównych połaci dachowych;
- 12) dachu płaskim – należy przez to rozumieć dach o kącie nachylenia połaci dachowych do 12°;
- 13) wysokości zabudowy należy przez to rozumieć:
  - a) w odniesieniu do budynków - wysokość mierzona zgodnie z definicją określoną w przepisach odrębnych z zakresu warunków technicznych, jakim powinny odpowiadać budynki i ich usytuowanie,
  - b) w odniesieniu do pozostałych obiektów budowlanych – wysokość mierzona od poziomu naturalnej warstwy terenu usytuowania obiektu do najwyższej położonego punktu obiektu.

## **Rozdział 2.**

### **Przeznaczenia terenów w planie**

§ 6. Użyte w uchwale i na rysunku planu symbole przeznaczenia terenu oznaczają:

- 1) RM – tereny zabudowy zagrodowej;
- 2) KPJ – teren ogólnodostępnego ciągu pieszo – jezdnego.

### **Rozdział 3.**

#### **Zasady ochrony i kształtowania ładu przestrzennego**

§ 7. 1. Ustala się, oznaczone na rysunku planu nieprzekraczalne linie zabudowy dla nowych budynków oraz innych obiektów budowlanych realizowanych zgodnie z przeznaczeniem terenów.

2. Ustala się, że linie, o których mowa w ust. 1 nie dotyczą liniowych urządzeń infrastruktury technicznej, parkingów, miejsc do parkowania, dojazdów do obiektów budowlanych, w tym dojazdów niewyznaczonych.

§ 8. Na całym obszarze planu ustala się:

- 1) w zakresie kolorystyki zabudowy dopuszczenie stosowania na elewacjach budynków wyłącznie barw stonowanych, odcieni szarości i beżu, barw zbliżonych do naturalnych materiałów takich jak kamień, cegła i drewno i barw piaskowych, odcieni barwy białej i kremowej, za wyjątkiem elementów dekoru architektonicznego, związanego bezpośrednio z logotypem prowadzonej działalności w budynkach usługowych;
- 2) dopuszczenie realizacji miejsc do parkowania, parkingów, dojść pieszych i dojazdów niewyznaczonych do obiektów budowlanych, urządzeń infrastruktury technicznej, ścieżek rowerowych oraz zieleni urządzonej, pod warunkiem, że inne ustalenia planu nie wprowadzają w tym zakresie ograniczeń;
- 3) dopuszczenie sytuowania budynków bezpośrednio przy granicy działki budowlanej lub w odległości 1,5 m od niej, na zasadach określonych w obowiązujących w tym zakresie przepisach odrębnych;
- 4) nakaz zapewnienia dostępności osobom ze szczególnymi potrzebami, zgodnie z zasadami uniwersalnego projektowania zagospodarowania terenów związanych z komunikacją drogową, transportem zbiorowym, parkingami oraz komunikacją pieszą i rowerową.

### **Rozdział 4.**

#### **Zasad ochrony dziedzictwa kulturowego i zabytków, w tym krajobrazów kulturowych oraz dóbr kultury współczesnej**

§ 9. 1. Ustala się, że w granicach planu ochronie podlegają figury, kapliczki i krzyże przydrożne, nieujęte w gminnej ewidencji zabytków, stanowiące element krajobrazu kulturowego gminy.

2. Ustala się ochronę przypadkowych znalezisk archeologicznych, zabezpieczenie znaleziska i miejsca jego odkrycia oraz bezzwłoczne powiadomienie właściwego wojewódzkiego konserwatora zabytków, zgodnie z przepisami odrębnymi.

### **Rozdział 5.**

#### **Zasady ochrony środowiska, przyrody i krajobrazu**

§ 10. W zakresie zasad ochrony środowiska, przyrody i krajobrazu kulturowego ustala się:

- 1) w celu ograniczenia emisji zanieczyszczeń do atmosfery:
  - a) nakaz ogrzewania budynków ze źródeł energii cieplnej wykorzystujących paliwa dopuszczone do stosowania w obowiązujących przepisach odrębnych,
  - b) nakaz stosowania w ogrzewaniu budynków oraz prowadzonej działalności rolniczej i gospodarczej, urządzeń, rozwiązań technicznych i technologii zapewniających zachowanie dopuszczalnych przepisami odrębnymi poziomów emisji zanieczyszczeń do atmosfery;
- 2) zakaz lokalizowania zakładów o zwiększonym lub dużym ryzyku wystąpienia poważnych awarii, o których mowa w przepisach odrębnych;
- 3) zakaz realizacji przedsięwzięć mogących zawsze znacząco oddziaływać na środowisko, z wyjątkiem dróg i infrastruktury technicznej;
- 4) dla zabudowy zagrodowej w przypadku hodowli zwierząt obowiązuje nakaz stosowania płyt obornikowych i zbiorników na gnojowicę;
- 5) kwalifikacja w zakresie przestrzegania dopuszczalnych poziomów hałasu w środowisku dla terenów oznaczonych symbolem RM i faktycznie zagospodarowanych, zgodnie z przepisami odrębnymi jak dla terenów zabudowy zagrodowej.

## **Rozdział 6.**

### **Ustalenia w zakresie granic i sposobów zagospodarowania obiektów podlegających ochronie, ustalonych na podstawie przepisów odrębnych**

§ 11. 1. Wskazuje się, że:

- 1) tereny oznaczone symbolami 1RM i 1KPJ znajdują się w granicach obszaru Natura 2000 PLB060012 „Roztocze”;
- 2) cały obszar planu znajduje się otuliny Krasnobrodzkiego Parku Krajobrazowego.

2. Dla obszarów, o których mowa w ust. 1 obowiązuje nakaz uwzględnienia w zagospodarowaniu terenów obowiązujących rygorów określonych w obowiązujących przepisach odrębnych powołujących te Obszary do życia, ze szczególnym uwzględnieniem zakazu podejmowania działań inwestycyjnych mogących mieć negatywny wpływ na cel ochrony ustalony dla nich.

3. Wskazuje się, że cały obszar planu znajduje się w zasięgu Głównego Zbiornika Wód Podziemnych GZWP Nr 407 Zbiornik Niecka Lubelska Chełm – Zamość.

4. Dla obszaru, o którym mowa w ust. 3 obowiązuje nakaz uwzględnienia odpowiednich przepisów odrębnych odnoszących się do jakości wód podziemnych i zasad ich ochrony.

5. Zagospodarowanie obszaru objętego planem podporządkowuje się:

- 1) wymogom ochrony ilościowej i jakościowej wód podziemnych Zbiornika, o którym mowa w ust. 3;
- 2) wymogom ochrony, których celem jest osiągnięcie dobrego stanu/potencjału ekologicznego oraz dobrego stanu chemicznego dla JCWP Wieprz do Jacynki PLRW20002324136;
- 3) wymogom ochrony, których celem jest utrzymanie dobrego stanu chemicznego dla JCWPd PLGW200090.

## **Rozdział 7.**

### **Szczegółowe zasady i warunki scalania i podziału nieruchomości**

§ 12. 1. Ustala się minimalną powierzchnia działki na terenach oznaczonych symbolami RM – 2000 m<sup>2</sup>.

2. Ustala się minimalny front działki na terenach oznaczonych symbolami RM – 18 m.

3. Ustala się, że kąt położenia granic działki w stosunku do pasa drogowego powinien zawierać się w przedziale od 70° do 110°.

## **Rozdział 8.**

### **Szczegółne warunki zagospodarowania terenów oraz ograniczenia w ich użytkowaniu, w tym zakaz zabudowy**

§ 13. 1. Ustala się, oznaczoną na rysunku planu, strefę ograniczeń sytuowania zabudowy od granicy lasu.

2. W strefie, o której mowa w ust. 1, obowiązuje lokalizacja zabudowy zgodnie z przepisami odrębnymi z zakresu prawa budowlanego i warunków technicznych, jakim powinny odpowiadać budynki i ich usytuowanie.

## **Rozdział 9.**

### **Zasady modernizacji, rozbudowy i budowy systemów komunikacji i systemu parkowania**

§ 14. W zakresie zasad modernizacji, rozbudowy i budowy systemów komunikacji ustala się:

- 1) obsługa komunikacyjna:
  - a) terenu oznaczonego symbolem 2RM poprzez bezpośrednie zjazdy z drogi powiatowej nr 3503L, bezpośrednio graniczącej z planem,
  - b) terenu oznaczonego symbolem 1RM z ciągu oznaczonego symbolem KPJ, stanowiącego poszerzenie istniejącego ciągu,
  - c) obowiązuje zakaz obsługi komunikacyjnej terenu oznaczonego symbolem 2RM z drogi krajowej nr 17, bezpośrednio graniczącej z planem;
- 2) dopuszczenie realizacji dojazdów niewyznaczonych na rysunku planu, pod warunkiem spełnienia następujących wymagań:

- a) szerokość dojazdów niewyznaczonych winna być nie mniejsza niż 5 m,
  - b) dla dojazdów niewyznaczonych bez obustronnego przejazdu (zakończonych „ślepo”) obowiązuje nakaz realizacji placów manewrowych umożliwiających dostęp pojazdom ratownictwa do wszystkich obsługiwanych przez nie działek budowlanych, przy czym minimalne parametry placu manewrowego nie mogą być mniejsze niż 12,5x12,5m;
- 3) zasady obsługi parkingowej:
- a) obowiązuje zapewnienie wszystkich potrzeb parkingowych związanych z projektowaną zabudową w granicach nieruchomości, na których jest ona realizowana,
  - b) minimalne wskaźniki parkingowe, z dopuszczeniem zabezpieczenia miejsc do parkowania w garażu:
    - dla zabudowy zagrodowej – 1 miejsce do parkowania na 1 mieszkanie,
    - dla usług - 2 miejsca do parkowania na 100 m<sup>2</sup> powierzchni użytkowej i 1 miejsce do parkowania na 5 zatrudnionych,
  - c) w ilości miejsc parkowania określonych w lit. b należy uwzględnić miejsca przeznaczone na parkowanie pojazdów zaopatrzonych w kartę parkingową:
    - w miejscach i w ilości określonych w obowiązujących w tym zakresie przepisach odrębnych,
    - dla usług i handlu w ilości nie mniejszej niż 1 miejsce na każde rozpoczęte 6 miejsc do parkowania.

## **Rozdział 10.**

### **Zasady modernizacji, rozbudowy i budowy systemów infrastruktury technicznej i gospodarowania odpadami**

**§ 15.** W zakresie modernizacji, rozbudowy i budowy systemów infrastruktury technicznej ustala się:

- 1) budowę nowych, a także utrzymanie istniejących sieci infrastruktury technicznej oraz urządzeń i obiektów z nimi związanych, z możliwością ich rozbudowy i przebudowy w sposób nie kolidujący z innymi ustaleniami planu i przepisami odrębnymi;
- 2) dopuszczenie budowy urządzeń infrastruktury technicznej na całym obszarze planu, pod warunkiem, pod warunkiem zachowania zgodności z obowiązującymi w tym zakresie przepisami odrębnymi;
- 3) dla systemu wodociągów i zaopatrzenia w wodę:
  - a) zaopatrzenie obszaru planu w wodę ze zbiorczej sieci wodociągowej istniejącej i projektowanej, zasilanej z ujęcia wody, położonego poza granicami planu,
  - b) do czasu wykonania sieci zbiorczej dopuszczenie realizacji indywidualnych ujęć wody,
  - c) dopuszczenie przebudowy i remontu istniejących sieci,
  - d) nakaz zapewnienia zaopatrzenia terenów w wodę do celów przeciwpożarowych,
  - e) nakaz uwzględnienia w zagospodarowaniu terenów stref technicznych dla urządzeń wodociągowych określonych w przepisach odrębnych;
- 4) dla systemu kanalizacji i odprowadzania wód:
  - a) odprowadzenie ścieków do systemu zbiorczego kanalizacji gminnej odprowadzającej ścieki do gminnej oczyszczalni ścieków położonej poza granicami planu,
  - b) dopuszczenie budowy nowych sieci oraz rozbudowy, przebudowy i remontu istniejących sieci,
  - c) do czasu realizacji zbiorczej sieci kanalizacyjnej dopuszczenie stosowania zbiorników bezodpływowych oraz innych instalacji dopuszczonych w przepisach odrębnych,
  - d) odprowadzenie wód opadowych i roztopowych:
    - pochodzących z dachów i terenów nieutwardzonych powierzchniowo do gruntu na teren własnej działki,

- pozostałych tj. pochodzących z terenów utwardzonych na terenach zabudowy zagrodowej, zabudowy usługowej i dojazdów niewyznaczonych oraz parkingów do gruntu na teren własnej działki lub zbiorników retencyjnych, studni chłonnych i rowów przydrożnych, po wcześniejszym podczyszczeniu w separatorze do stanu osiągnięcia wymagań jakościowych określonych w przepisach odrębnych, o ile stanowią o tym te przepisy;

5) dla systemu elektroenergetycznego:

- a) zaopatrzenie obszaru planu w energię elektryczną poprzez rozbudowę istniejącej sieci elektroenergetycznej średniego i niskiego napięcia,
- b) utrzymanie istniejącego przebiegu linii elektroenergetycznych z dopuszczeniem ich przebudowy i remontu, przy uwzględnieniu przepisów odrębnych oraz zachowania ciągłości sieci elektroenergetycznej,
- c) dopuszczenie realizacji nowych sieci elektroenergetycznych w wykonaniu kablowym lub napowietrznym oraz stacji transformatorowych w wykonaniu wewnętrznym i słupowym, przy czym realizację sieci 15 kV dopuszcza się wyłącznie w wykonaniu kablowym,
- d) dopuszczenie realizacji mikroinstalacji wytwarzających energię z odnawialnych źródeł energii (OZE), w rozumieniu przepisów odrębnych, za wyjątkiem źródeł energii wykorzystujących siłę wiatru;

6) dla systemu gazowego:

- a) zaopatrzenie obszaru planu w gaz ziemny do celów gospodarczych i grzewczych w oparciu o istniejącą sieć średniego i niskiego ciśnienia, poprzez rozbudowę rozdzielczej sieci gazowej średniego i niskiego ciśnienia, z dopuszczeniem stosowania indywidualnych zbiorników na gaz na działkach własnych inwestora,
  - b) utrzymanie istniejących sieci gazowych, z dopuszczeniem zmiany ich przebiegu, pod warunkiem uwzględnienia obowiązujących w tym zakresie przepisów odrębnych,
  - c) przy ustalaniu lokalizacji obiektów i dróg nakaz zachowania odległości podstawowych od istniejących gazociągów zgodnie z obowiązującymi przepisami odrębnymi,
  - d) dla projektowanych gazociągów średniego i niskiego ciśnienia nakaz ustalenia stref kontrolowanych, zgodnie z obowiązującymi w tym zakresie przepisami odrębnymi,
  - e) przy realizacji nowych sieci gazowych nakaz zachowania obowiązujących warunków technicznych określonych w przepisach odrębnych,
  - f) dopuszczenie przebudowy i remontu istniejących sieci średniego i niskiego ciśnienia;
- 7) dla systemu ciepłowniczego: zaopatrzenie w ciepło w oparciu o indywidualne źródła ciepła, z dopuszczeniem ogrzewania budynków i pomieszczeń z sieci gazowej, zbiorników na gaz oraz urządzeń określonych w pkt. 5 lit. d;
- 8) dla systemu usuwania i unieszkodliwiania odpadów: nakaz uwzględnienia obowiązujących zasad określonych w przepisach odrębnych.

## **Rozdział 11.**

### **Sposoby i terminy tymczasowego zagospodarowania, urządzania i użytkowania terenów**

§ 16. W zakresie ustaleń dotyczących sposobu i terminu tymczasowego zagospodarowania, urządzania i użytkowania terenów, ustala się zakaz lokalizacji obiektów tymczasowych, nie związanych z realizacją inwestycji docelowych.

## **Rozdział 12.**

### **Ustalenia szczegółowe. Parametry i wskaźniki kształtowania zabudowy oraz zagospodarowania terenu, w tym linie zabudowy i gabaryty obiektów**

§ 17. Dla terenów oznaczonych na rysunku planu symbolami **1RM**, **2RM**, ustala się:

- 1) przeznaczenie podstawowe: zabudowa zagrodowa;
- 2) przeznaczenie uzupełniające: zabudowa usług agroturystyki i usług obsługi rolnictwa;

- 3) warunki zagospodarowania terenów oraz ograniczenia w ich użytkowaniu: dopuszczenie realizacji budynków gospodarczych, inwentarskich i garaży;
- 4) wskaźniki kształtowania zabudowy i zagospodarowania terenów:
  - a) maksymalna wysokość zabudowy:
    - budynków mieszkalnych i usługowych oraz inwentarskich – 9,5 m,
    - budynków gospodarczych i garaży - 5 m,
    - budowli i urządzeń infrastruktury technicznej – 9,5 m,
  - b) geometria dachów:
    - dla zabudowy mieszkaniowej i usługowej: dachy dwuspadowe lub wielospadowe, o nachyleniu połaci dachowych 20° - 45°, z dopuszczeniem doświetlenia dachów lukarnami, dachami połaciowymi lub świetlikami,
    - dla garaży, budynków inwentarskich i budynków gospodarczych: dachy jednospadowe, dwuspadowe lub wielospadowe, o nachyleniu połaci dachowych do 45°,
  - c) maksymalna intensywność zabudowy – 0,8,
  - d) minimalna intensywność zabudowy – 0,01,
  - e) maksymalna powierzchnia zabudowy – 40% powierzchni działki budowlanej,
  - f) minimalny udział procentowy powierzchni biologicznie czynnej – 30% powierzchni działki budowlanej.

**§ 18.** Dla terenu oznaczonego na rysunku planu symbolem **1KPJ**, ustala się:

- 1) przeznaczenie podstawowe: ogólnodostępny ciąg pieszo - jezdny;
- 2) warunki zagospodarowania terenów oraz ograniczenia w ich użytkowaniu:
  - a) dopuszczenie realizacji urządzeń niezbędnych dla bezpieczeństwa ruchu drogowego, w tym znaków drogowych i oświetlenia oraz obiektów określonych w § 8 pkt. 2,
  - b) szerokość ciągu w liniach rozgraniczających: plan ustala zachodnią linię rozgraniczającą drogi w odległości 2,5 m od granicy planu.

### **Rozdział 13.**

#### **Stawki procentowe, na podstawie których ustala się opłatę, o której mowa w art.36 ust. 4 ustawy o planowaniu i zagospodarowaniu przestrzennym**

**§ 19.** Stawkę procentową, służącą naliczaniu opłaty z tytułu wzrostu wartości nieruchomości w związku z uchwaleniem planu, ustala się w wysokości, dla terenów:

- 1) RM - 20%;
- 2) dla pozostałych terenów nie wymienionych w pkt. 1 – 1%.

### **Rozdział 14.**

#### **Ustalenia końcowe**

**§ 20.** W granicach planu traci moc miejscowy plan zagospodarowania przestrzennego gminy Tarnawatka, zatwierdzony Uchwałą Nr XV/81/2004 Rady Gminy Tarnawatka z dnia 23 marca 2004 r.

**§ 21.** Wykonanie uchwały powierza się Wójtowi Gminy Tarnawatka.

§ 22. Uchwała wchodzi w życie po upływie 14 dni od dnia jej publikacji w Dzienniku Urzędowym Województwa Lubelskiego.

Przewodnicząca Rady Gminy

**Kazimiera Mańdziuk**



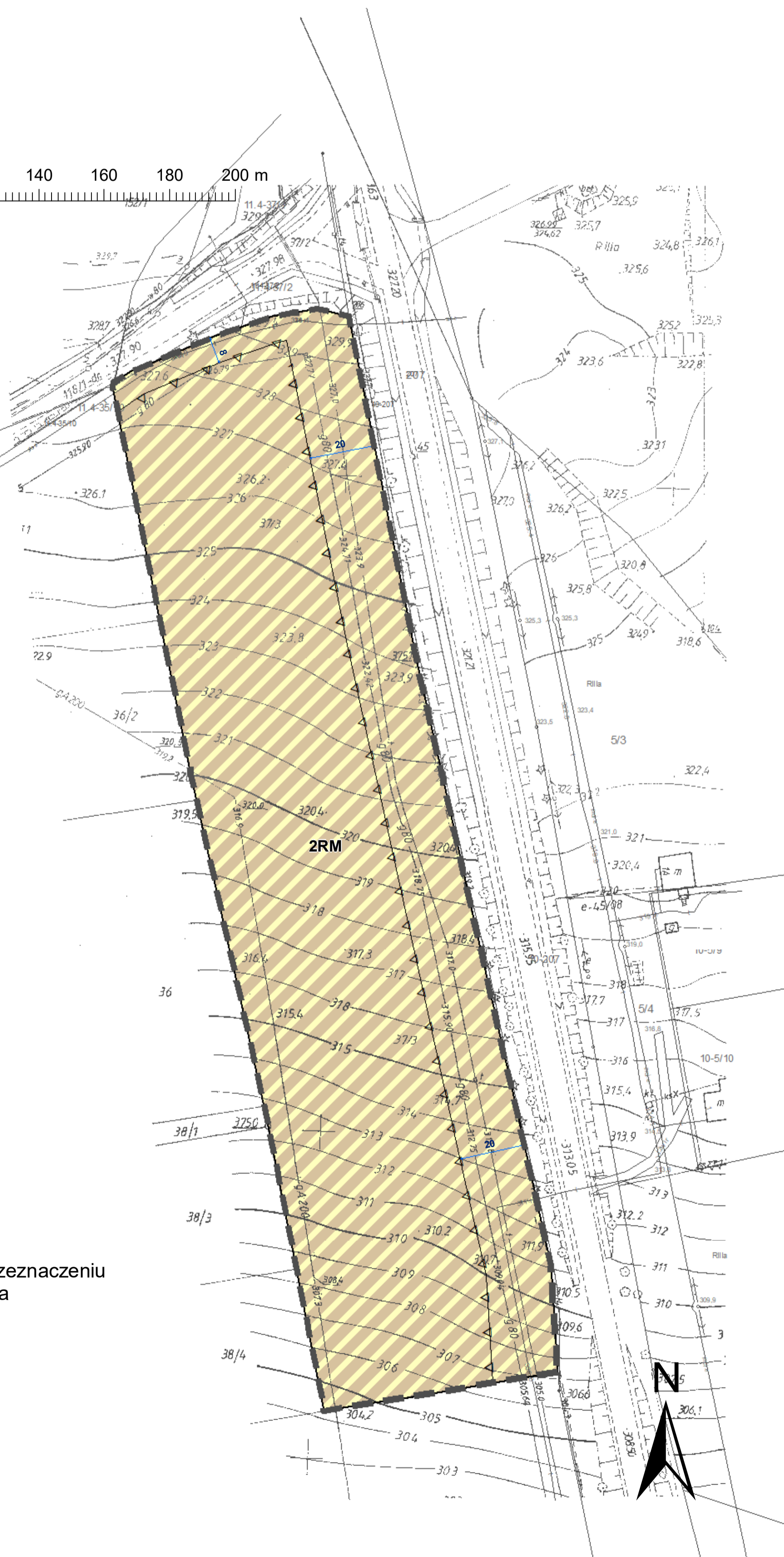
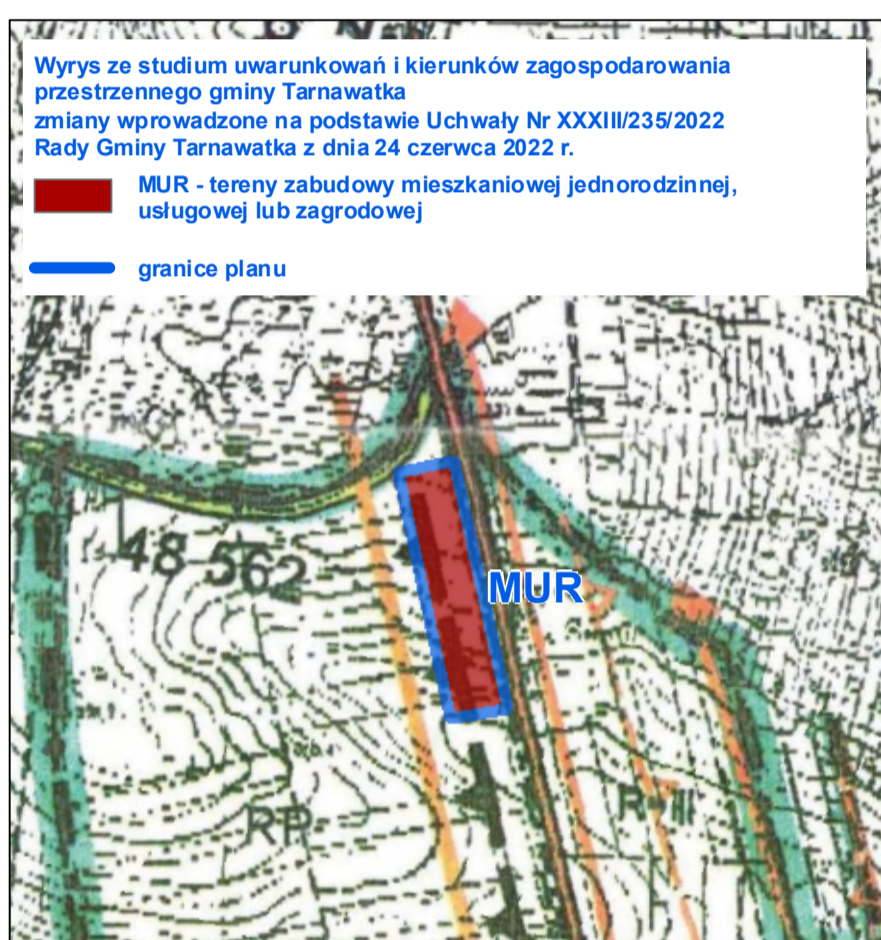


# GMINA TARNAWATKA

## ZMIANA MIEJSCOWEGO PLANU ZAGOSPODAROWANIA PRZESTRZENNEGO GMINY TARNAWATKA

ZALĄCZNIK NR 1 DO UCHWAŁY NR XXXVI/255/2022  
RADY GMINY TARNAWATKA Z DNIA 31 PAŹDZIERNIKA 2022 R.  
RYSUNEK PLANU  
SKALA 1:1000

0 10 20 40 60 80 100 120 140 160 180 200 m



### Ustalenia obowiązujące:

- granice planu
- linie rozgraniczające tereny o różnym przeznaczeniu lub różnych zasadach zagospodarowania
- nieprzekraczalne linie zabudowy
- wymiarowanie rysunku planu (w m)

### Przeznaczenie terenów:

- RM – tereny zabudowy zagrodowej





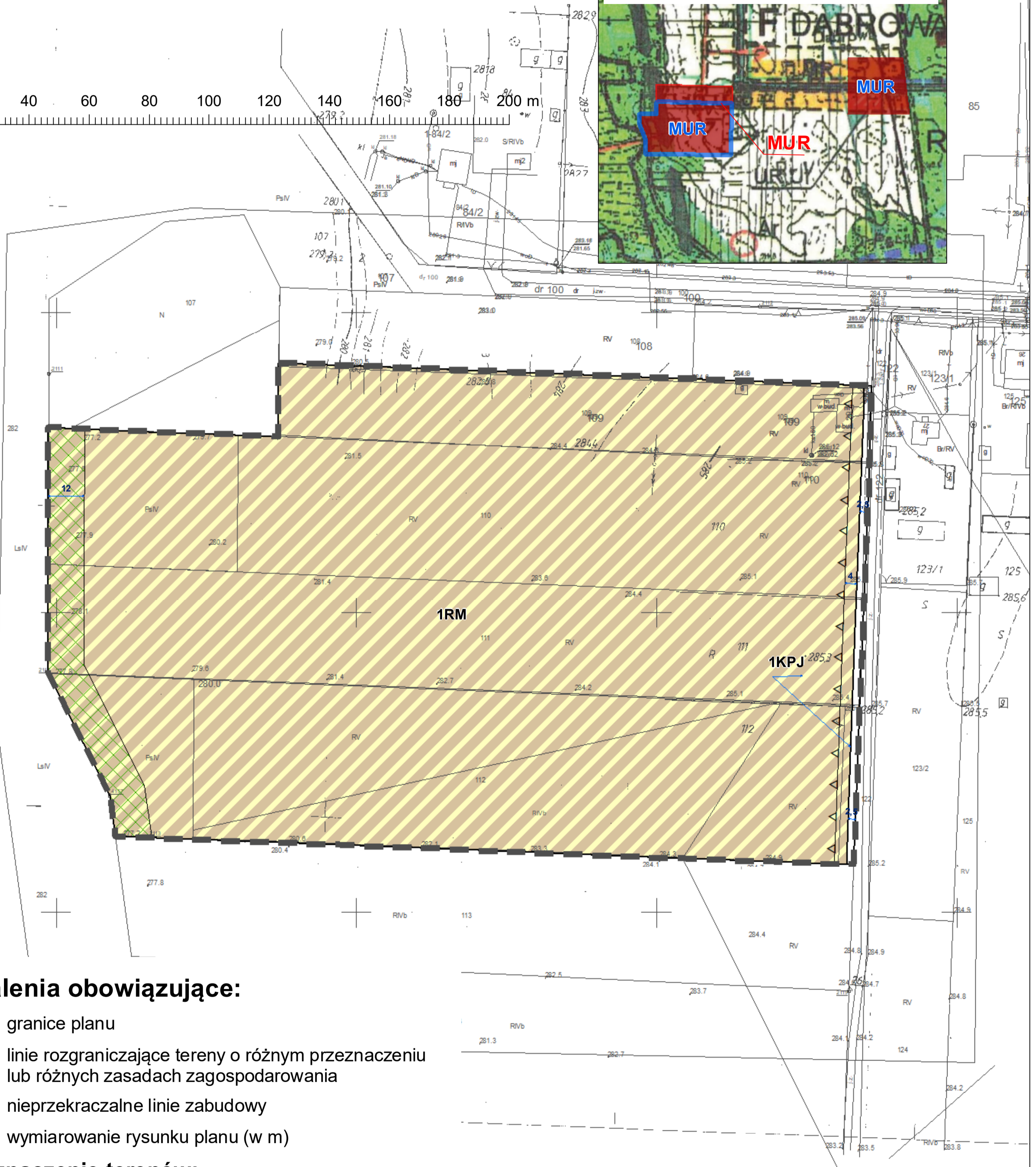
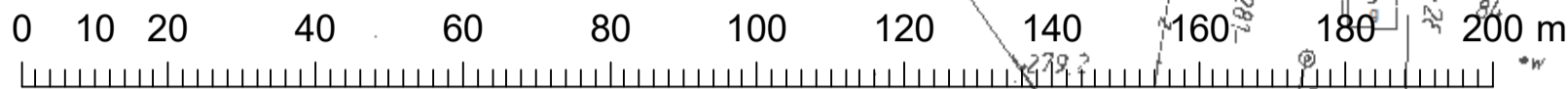
# GMINA TARNAWATKA

## ZMIANA MIEJSCOWEGO PLANU ZAGOSPODAROWANIA PRZESTRZENNEGO GMINY TARNAWATKA

ZAŁĄCZNIK NR 2 DO UCHWAŁY NR XXXVI/255/2022  
RADY GMINY TARNAWATKA Z DNIA 31 PAŹDZIERNIKA 2022 R.  
RYSUNEK PLANU  
SKALA 1:1000

Wyrus ze studium uwarunkowań i kierunków zagospodarowania przestrzennego gminy Tarnawatka zmiany wprowadzone na podstawie Uchwały Nr XXXIII/235/2022 Rady Gminy Tarnawatka z dnia 24 czerwca 2022 r.

- MUR - tereny zabudowy mieszkaniowej jednorodzinnej, usługowej lub zagrodowej
- granice planu



### Ustalenia obowiązujące:

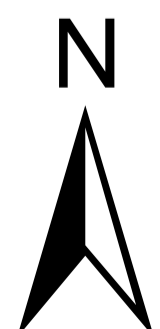
- granice planu
- linie rozgraniczające tereny o różnym przeznaczeniu lub różnych zasadach zagospodarowania
- nieprzekraczalne linie zabudowy
- wymiarowanie rysunku planu (w m)

### Przeznaczenie terenów:

- RM – tereny zabudowy zagrodowej
- KPJ – teren ogólnodostępnego ciągu pieszo – jezdnego

### Obszary wymagające szczególnych warunków zagospodarowania terenów:

- strefa ograniczeń sytuowania zabudowy od granicy lasu



Załącznik Nr 3 do uchwały Nr XXXVI/255/2022

Rady Gminy Tarnawatka

z dnia 31 października 2022 r.

**Rozstrzygnięcie o sposobie rozpatrzenia uwag wniesionych do wyłożonego do publicznego wglądu projektu zmiany planu**

§ 1. Na podstawie art. 20 ust. 1 Ustawy z dnia 27 marca 2003 r. o planowaniu i zagospodarowaniu przestrzennym (Dz. U. z 2022 r. poz. 503, ze zmianami) Rada Gminy Tarnawatka stwierdza, że w trakcie wyłożeń do publicznego wglądu projektu **zmiany miejscowego planu zagospodarowania przestrzennego gminy Tarnawatka** nie wpłynęły żadne uwagi, nie zachodzi tym samym konieczność ich rozpatrzenia.

Załącznik Nr 4 do uchwały Nr XXXVI/255/2022

Rady Gminy Tarnawatka

z dnia 31 października 2022 r.

**Rozstrzygnięcie o sposobie realizacji zapisanych w planie inwestycji z zakresu infrastruktury technicznej, które należą do zadań własnych gminy, oraz zasadach ich finansowania, zgodnie z przepisami o finansach publicznych**

§ 1. Zgodnie z art. 20 ust. 1 ustawy z dnia 27 marca 2003 r. o planowaniu i zagospodarowaniu przestrzennym (Dz. U. z 2022 r. poz. 503, ze zmianami), Rada Gminy Tarnawatka postanawia co następuje:

- 1) na obszarze objętym **zmianą miejscowego planu zagospodarowania przestrzennego gminy Tarnawatka**, przewiduje się następujące inwestycje z zakresu komunikacji i infrastruktury technicznej, które należą do zadań własnych gminy:
  - a) budowę i przebudowę ciągu pieszo - jezdni oznaczonego symbolem KPJ,
  - b) budowę i przebudowę sieci i urządzeń infrastruktury technicznej wodno – kanalizacyjnej na terenie oznaczonym symbolem KPJ,
- 2) nie określa się harmonogramu realizacji wymienionych inwestycji;
- 3) inwestycje o których mowa w pkt. 1 będzie finansowane z budżetu Gminy Tarnawatka, a także ze środków zewnętrznych, zgodnie z obowiązującymi w tym zakresie przepisami odrębnymi.

Załącznik Nr 5 do uchwały Nr XXXVI/255/2022

Rady Gminy Tarnawatka

z dnia 31 października 2022 r.

Zalacznik5.gml

**Dane przestrzenne, o których mowa w art. 67a ust. 3 i 5 ustawy z dnia 27 marca 2003 r. o planowaniu i zagospodarowaniu przestrzennym (j.t. Dz.U. z 2020 r. poz. 293 z późn. zm.) ujawnione zostaną po kliknięciu w ikonę**