

**UCHWAŁA NR XIX/145/2021
RADY GMINY TARNAWATKA**

z dnia 26 marca 2021 r.

**w sprawie przystąpienia do sporządzenia zmiany miejscowego planu zagospodarowania przestrzennego
Gminy Tarnawatka**

Na podstawie art.14 ust. 1 w związku z art. 27 ustawy z dnia 27 marca 2003 r. o planowaniu i zagospodarowaniu przestrzennym (t.j. Dz. U. z 2020 r. poz. 293 z późn. zm.) i art. 18 ust.2 pkt. 5 ustawy z dnia 8 marca 1990 r. o samorządzie gminnym (t.j. Dz. U. z 2020 r. poz. 713 z późn. zm.) Rada Gminy Tarnawatka uchwała, co następuje:

§ 1. 1. Przystępuje się do sporządzenia zmiany miejscowego planu zagospodarowania przestrzennego Gminy Tarnawatka uchwalonego uchwałą Nr XV/81/2004 Rady Gminy Tarnawatka z dnia 23 marca 2004 r. z późn. zm., zwanego dalej „planem miejscowym”.

2. Celem zmiany planu jest dostosowanie ustaleń planu obowiązującego do przepisów prawa, szczególnie w zakresie warunków zagospodarowania terenów, wskaźników i parametrów urbanistycznych wskazanych w ustawie o planowaniu i zagospodarowaniu przestrzennym, w tym w zakresie lokalizacji zabudowy zgodnie z przepisami odrębnymi z zakresu prawa budowlanego i warunków technicznych, jakim powinny odpowiadać budynki i ich usytuowanie oraz uwzględnienie zamierzeń inwestycyjnych właścicieli nieruchomości dotyczących przeznaczenia terenów.

3. Granice terenu objętego zmianą planu miejscowego określone są na załącznikach graficznych nr 1, 2, 3, 4, 5, 6 do niniejszej uchwały.

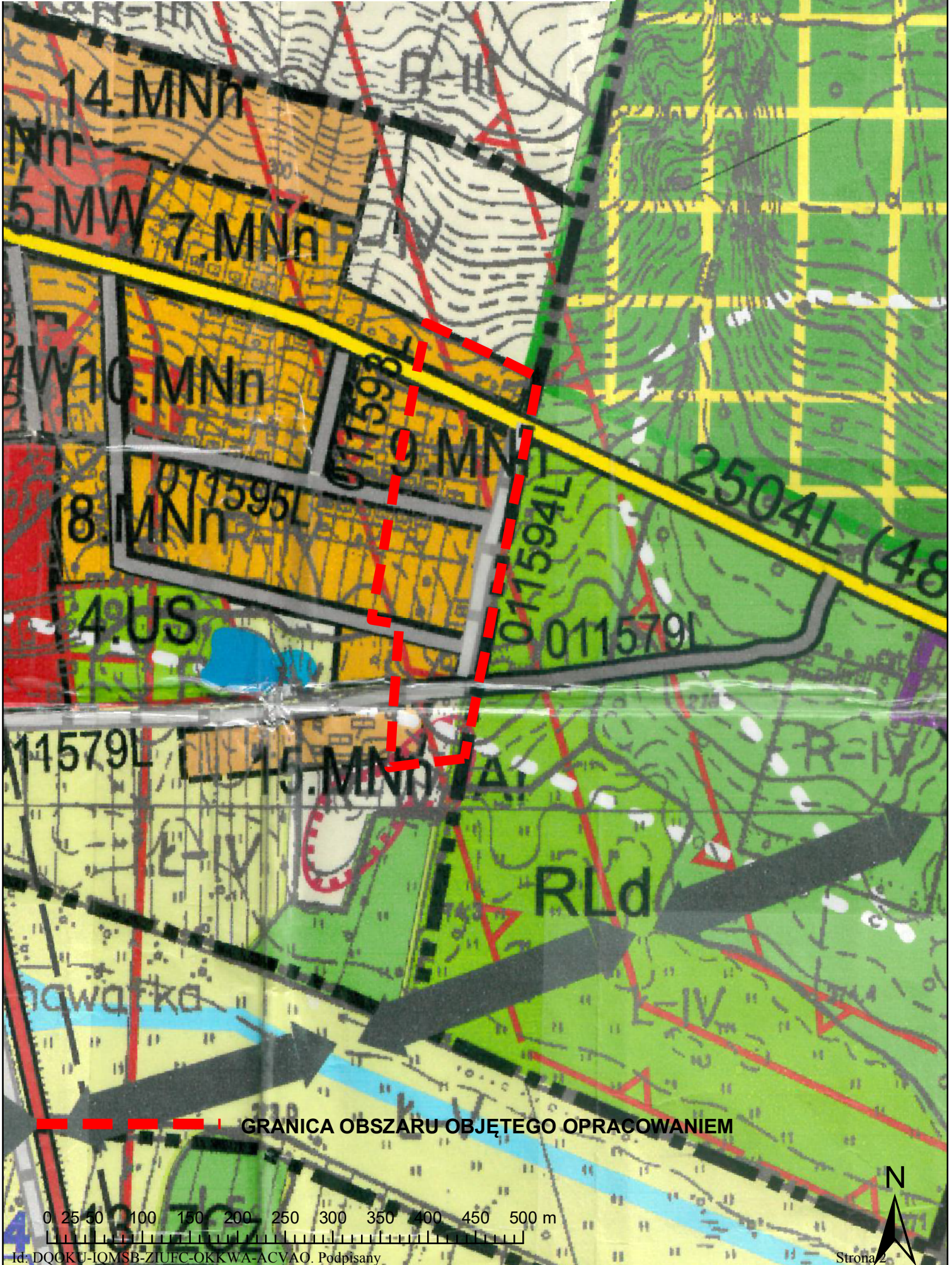
§ 2. Wykonanie uchwały powierza się Wójtowi Gminy Tarnawatka.

§ 3. Uchwała wchodzi w życie z dniem podjęcia.

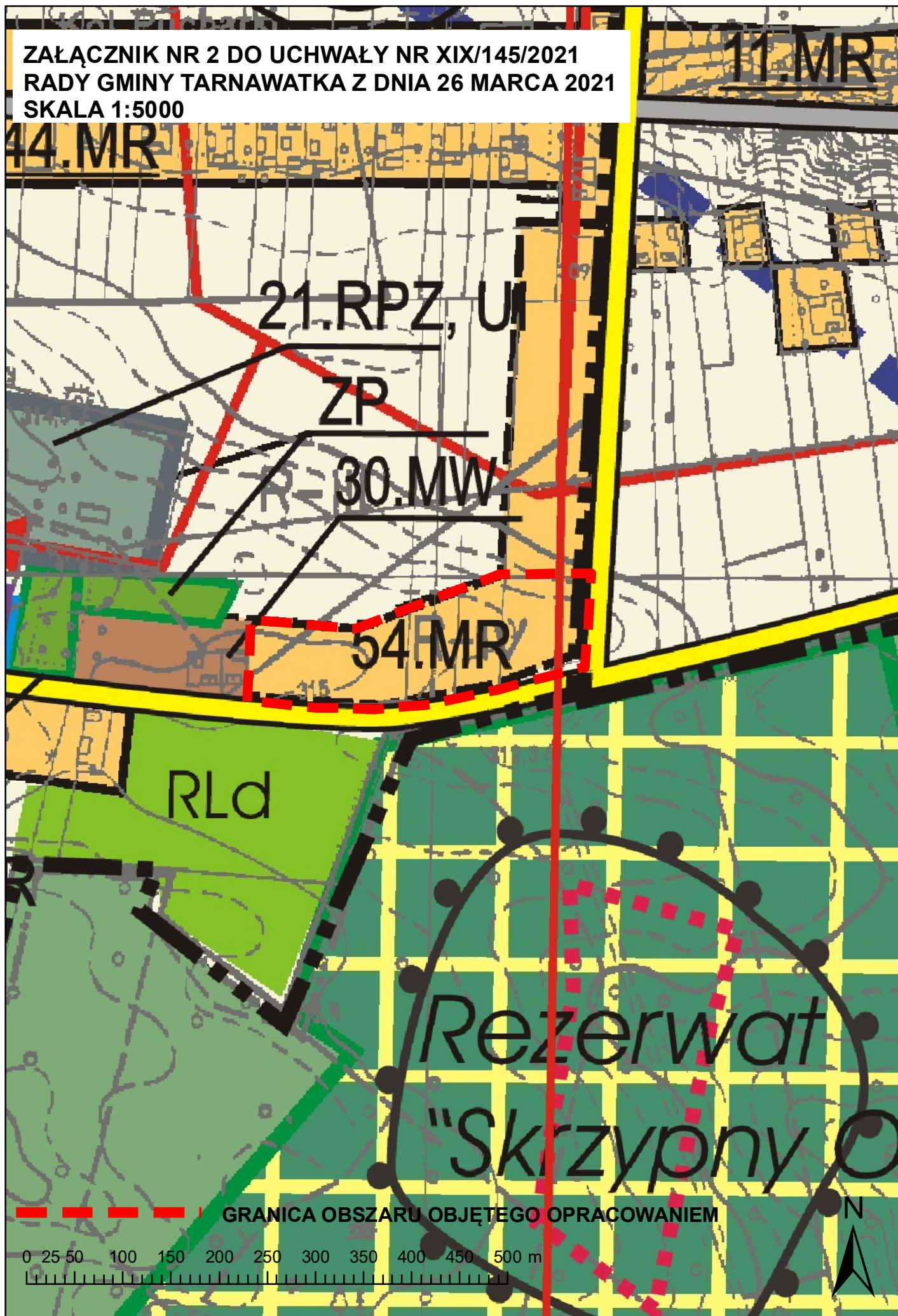
Przewodnicząca Rady Gminy

Kazimiera Mańdziuk

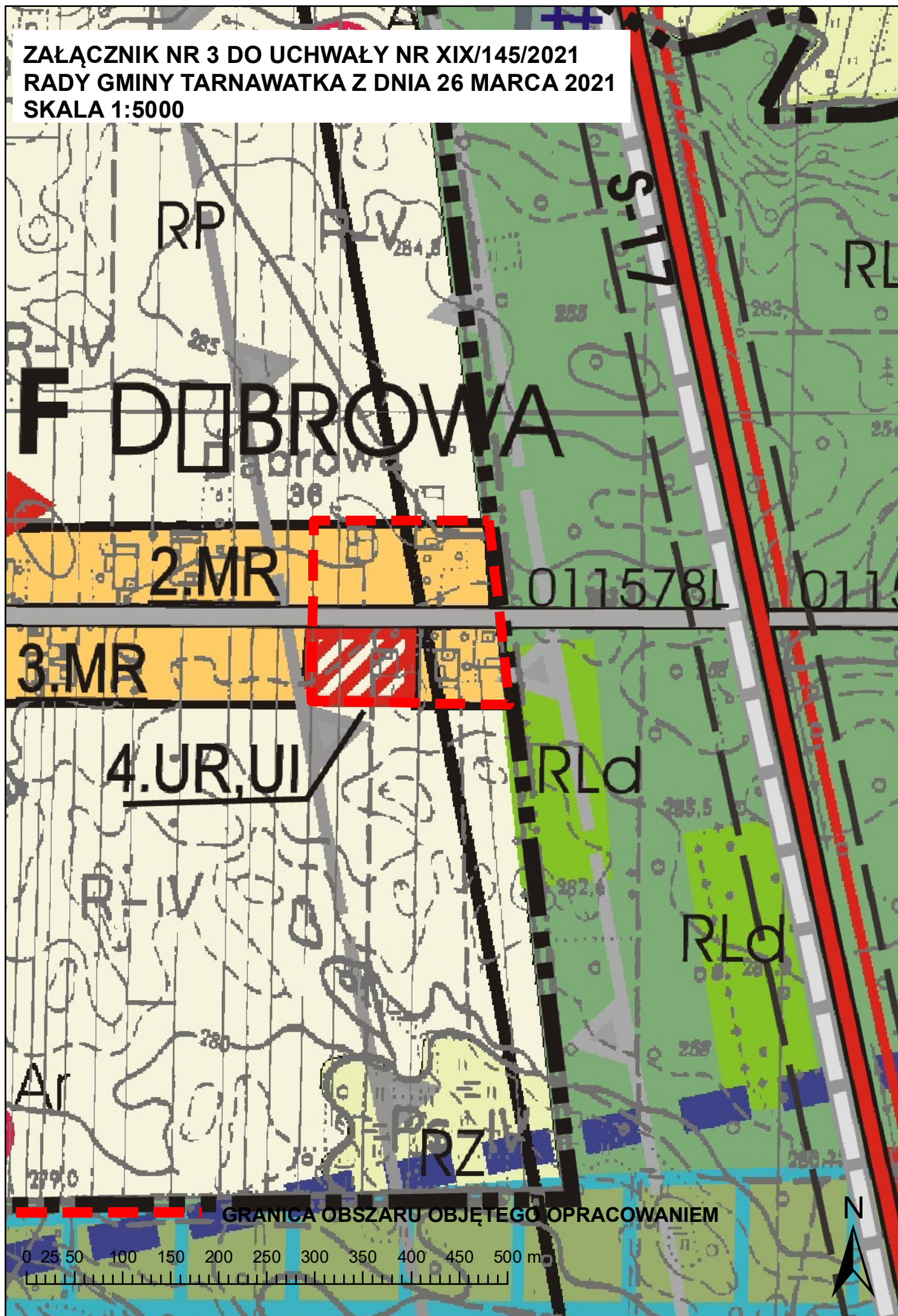
**ZAŁĄCZNIK NR 1 DO UCHWAŁY NR XIX/145/2021
RADY GMINY TARNAWATKA Z DNIA 26 MARCA 2021
SKALA 1:5000**



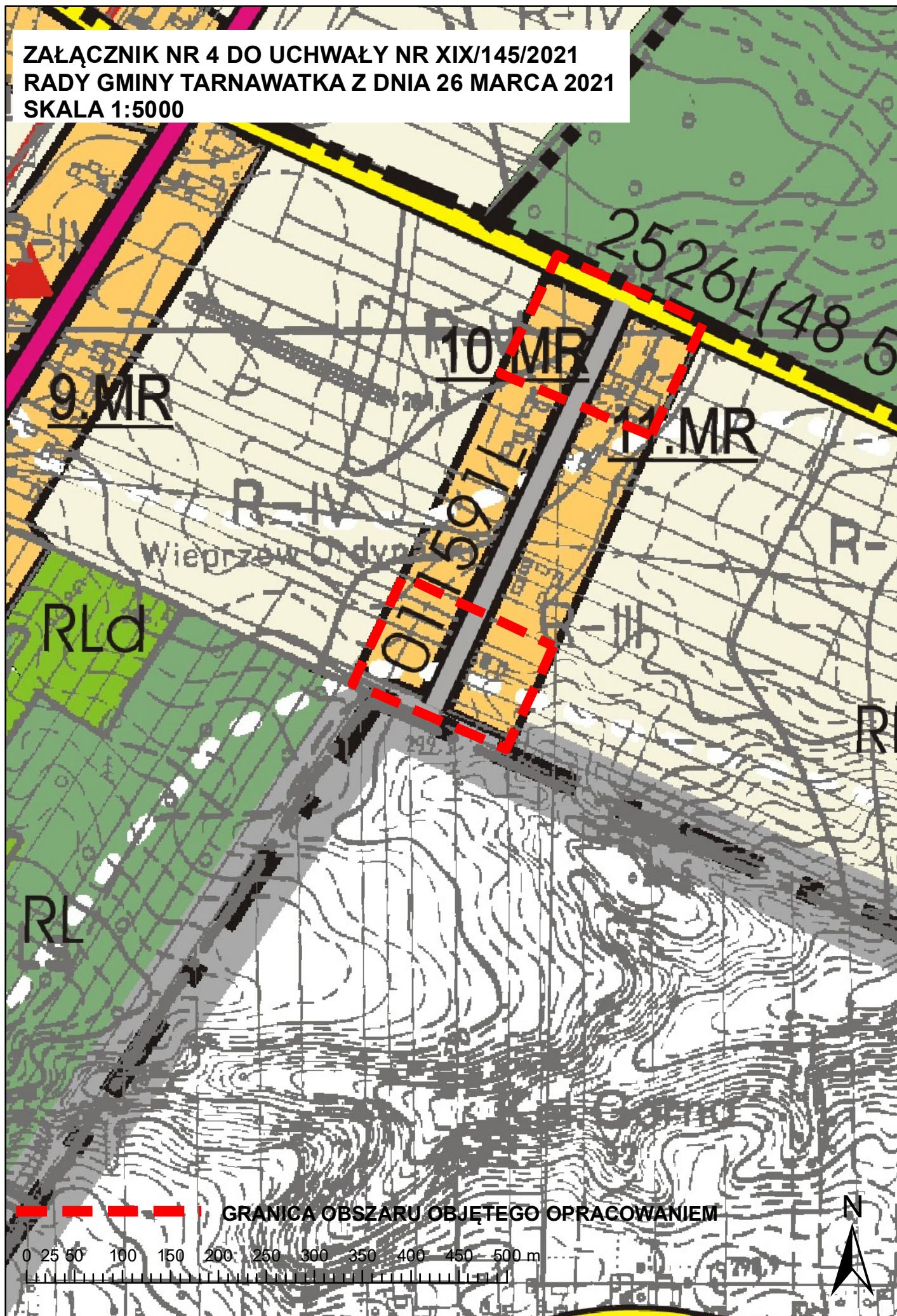
ZAŁĄCZNIK NR 2 DO UCHWAŁY NR XIX/145/2021
RADY GMINY TARNAWATKA Z DNIA 26 MARCA 2021
SKALA 1:5000



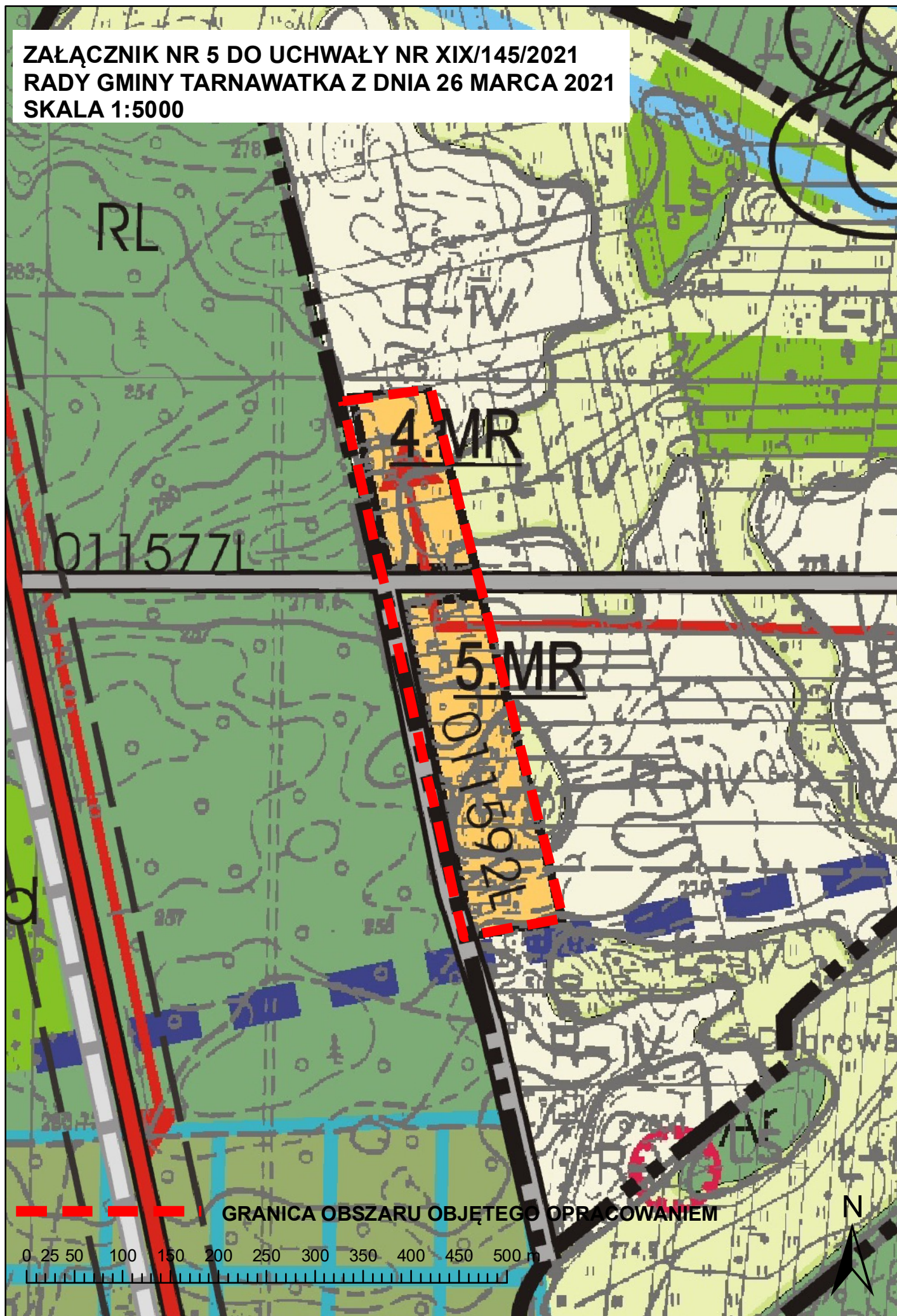
**ZAŁĄCZNIK NR 3 DO UCHWAŁY NR XIX/145/2021
RADY GMINY TARNAWATKA Z DNIA 26 MARCA 2021
SKALA 1:5000**



**ZAŁĄCZNIK NR 4 DO UCHWAŁY NR XIX/145/2021
RADY GMINY TARNAWATKA Z DNIA 26 MARCA 2021
SKALA 1:5000**

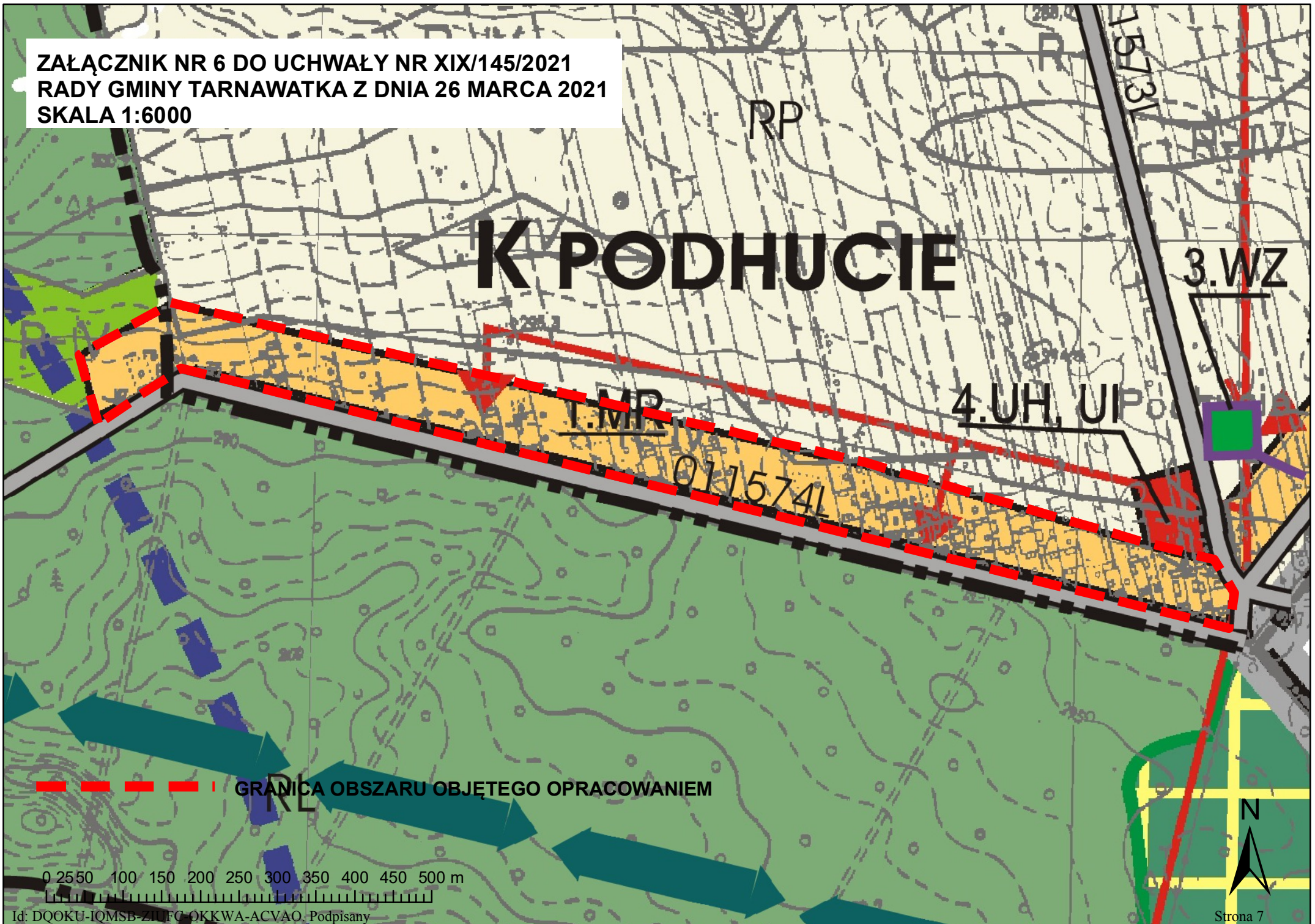


**ZAŁĄCZNIK NR 5 DO UCHWAŁY NR XIX/145/2021
RADY GMINY TARNAWATKA Z DNIA 26 MARCA 2021
SKALA 1:5000**



ZAŁĄCZNIK NR 6 DO UCHWAŁY NR XIX/145/2021
RADY GMINY TARNAWATKA Z DNIA 26 MARCA 2021
SKALA 1:6000

K PODHUCIE



GRANICA OBSZARU OBJĘTEGO OPRACOWANIEM

0 25 50 100 150 200 250 300 350 400 450 500 m