

KD 7120 ST. 1 2021

INWESTOR
GMINA TARNAWATKA
UL. LUBELSKA 39
22-604 TARNAWATKA

Egzemplarz nr 4.

PROJEKT
STAŁEJ ORGANIZACJI RUCHU
PRZEBUDOWA DROGI GMINNEJ NR 111564L
W MIEJSCOWOŚCI PAŃKÓW
KM 0+000,00 ÷ 0+519,00

NARUBUD Łukasz Strumidło Jędrzejówka 131, 37-610 NAROL			
Funkcja:	Tytuł, Imię i Nazwisko	Nr uprawnień:	Podpis: PROJEKTANT
Projektant:	mgr inż. STANISŁAW STRUMIDŁO	UAN/III/7342/89/93	Stanisław Strumidło
	inż. ŁUKASZ STRUMIDŁO		Łukasz Strumidło
Data:	GRUDZIEŃ 2020		

<p>Zatwierdzenie projektu</p>	<p style="text-align: center;">w/z STAROSTY <i>Jarosław Korzeń</i> WICESTAROSTA</p> <p style="text-align: center;">2021-01-18 Data i podpis Starosty</p>
<p>Termin wprowadzenia zatwierdzonej organizacji ruchu 2024.02.02</p>	<p style="text-align: center;">Z up. STAROSTY</p> <p style="text-align: center;"><i>Marek Szewiński</i> rejonowy inspektor transportu i dróg publicznych</p> <p style="text-align: center;"><i>Hubert Bartecki</i> DYREKTOR WYDZIAŁU KOMUNIKACJI I DROGOWNICTWA</p> <p style="text-align: center;">2021-01-18 Data i podpis Starosty</p>
<p>Adnotacja o powiadomieniu organu zarządzającego ruchem, zarządu drogi oraz właściwego komendanta Policji o terminie jej wprowadzenia</p>	<p style="text-align: center;">Data i podpis powiadamiającej</p>
<p>Termin przeprowadzenia kontroli wykonania zadań technicznych wynikających z realizacji zatwierdzonego projektu</p> <p>.....</p> <p style="text-align: center;">(dato i uwagi)</p>	<p style="text-align: center;">Data i podpis osoby dokonującej kontroli wykonania zadań technicznych</p>

OPINIĄ:
ZARZĄDU DR56 POWIATOWYCH
W TOMASZOWIE LUBELSKIM

Bez
wzgl.

ZASTĘPCA DYREKTORA

Grzegorz Mazik

Opinia:

Komendanta Powiatowej Policji
w Tomaszowie Lubelskim 2020-12-28

I Zastępca
Komendanta Powiatowej Policji
w Tomaszowie Lubelskim

Opinia:

nadkom. Bogdan Kulas

Wójt Gminy Tarnawatka

~~Z up. WÓJTA~~

~~mgr Marian Szatapski
SEKRETARZ GMINY~~

Nazwisko i imię oraz podpis projektanta

PROJEKTANT

mgr inż. Stanisław Strumiło
Nr upr. bud. UAN/III/7342/89/9

Opinia powołanej przez starostę
Komisji do szczegółowego rozpatrzenia
wniesionych opinii lub wątpliwości
związanych z projektem

Opinia organu zarządzającego ruchem
na drodze krzyżującej się lub objętej
objazdem

Odrzucenie projektu

Data i podpis Starosty

SPIS TREŚCI:

- 1) **OPIS TECHNICZNY**
- 2) **ORIENTACJA (rys. nr 1)**
- 3) **PROJEKTOWANE I ISTNIEJĄCE OZNAKOWANIE
PIONOWE (rys. 2)**
- 4) **ZESTAWIENIE OZNAKOWANIA (rys. 3)**

OPIS TECHNICZNY
DO PROJEKTU STAŁEJ ORGANIZACJI RUCHU DROGI GMINNEJ
NR 111564L W MIEJSCOWOŚCI PAŃKÓW
KM 0+000,00 ÷ 0+519,00

I. PODSTAWA OPRACOWANIA

1. Ustawa z dnia 20 czerwca 1997 r. – Prawo o ruchu drogowym (akt jednolity DU z 2012 r. poz. 1137 z późn. zm.).
2. Rozporządzenie Ministra Infrastruktury oraz Spraw Wewnętrznych i Administracji z dnia 31 lipca 2002 r. w sprawie znaków i sygnałów na drogach (DU 2019 poz. 454 z późn. zm.).
3. Rozporządzenie Ministra Infrastruktury z dnia 3 lipca 2003 r. w sprawie szczegółowych warunków technicznych dla znaków i sygnałów drogowych oraz urządzeń bezpieczeństwa ruchu drogowego i warunków ich umieszczenia na drogach (Dz. U. nr 220 poz. 2181 z późn. zm.).
4. Rozporządzenie Ministra Infrastruktury oraz Spraw Wewnętrznych i Administracji z dnia 31 lipca 2002 r. w sprawie znaków i sygnałów na drogach (DU nr 170 poz. 1393 z 12.10.2002 r. z późn. zm.).
5. Rozporządzenie Ministra Infrastruktury z dnia 3 lipca 2003 r. w sprawie szczegółowych warunków technicznych dla znaków i sygnałów drogowych oraz urządzeń bezpieczeństwa ruchu drogowego i warunków ich umieszczenia na drogach (Dz. U. nr 220 poz. 2181 z późn. zm.).
6. Rozporządzenie Ministra Infrastruktury z dnia 23 września 2003 r. w sprawie szczegółowych warunków zarządzania ruchem na drogach oraz wykonania nadzoru nad tym zarządzaniem (DU z 2017 poz. 784).
7. Inwentaryzacja oznakowania drogi powiatowej.

II. TEMAT I CEL OPRACOWANIA

Opracowanie przedstawia sposób organizacji ruchu drogi gminnej w Pańkowie i wprowadzenie nowego oznakowania po wykonaniu przebudowy drogi gminnej nr 111564L w km 0+000 ÷ 0+519.

III. STAN ISTNIEJĄCY- lokalizacja i geometria przebiegu trasy

Droga gminna nr 111564L w Pańkowie jest o nawierzchni tłuczniowej i szerokości 3,5 ÷ 3,0 m będzie przebudowana na całej długości do szerokości 3,5 m . Aktualnie stan drogi jest bardzo zły, droga posiada liczne głębokie koleiny. Na drodze gminnej brak oznakowania. W miejscu skrzyżowań z drogą powiatową Zamiany-Pańków- Tarnawatka Tartak – Wieprzów występuje oznakowanie na drodze powiatowej tj. znaki pionowe D-6 szt.2 i A-7 szt.3 oraz znak C-11 szt.1

Istniejący sposób oznakowania przedstawia rysunek nr 2.

IV. STAN PROJEKTOWANY-charakterystyka geometria przebiegu trasy.

Parametry geometryczne projektowanej drogi :

Charakterystyka techniczna

- klasa techniczna drogi –D
- prędkość projektowa - 30 km/h
- kategoria ruchu – KR1
- obciążenie nawierzchni - 100 kN/oś
- kategoria podłoża gruntu G1
- przekrój poprzeczny - szlakowy
 - szerokość jezdni – 3,5 m
 - szerokość poboczy –0.75- 1,25 m
 - szerokość poboczy utwardzonego – 0,50 m
 - spadek poprzeczny – 2,0% dla jezdni i poboczy utwardzonych na odcinku prostym
– 8,0% dla poboczy ziemnych

Po wykonaniu odcinka drogi gminnej projektuje się następujące oznakowanie:

1. Skrzyżowanie w km 4+757,0 droga powiatowa, z gminną utwardzoną wloty znakami A-7-3szt ,znak C-11-1 sztuk
2. Droga gminna znajduje się w miejscowości Pańków w obszarze zabudowanym. Znaki ustawione przed początkiem zabudowań na drodze powiatowej znak D-42 i D-43.

Początek drogi gminnej strona prawa znak A-1+D-1 luk + droga z pierwszeństwem w km 0+003 po stronie prawej, wlot drogi wewnętrznej znakiem A-7 po stronie lewej. W km 0+070 po stronie lewej znak D-1droga z pierwszeństwem a w km 0+193 prawy znak A-2 po stronie lewej. W km 0+345 znak A-1 luk po stronie prawej drogi . W km 0+497 znak D-2 koniec pierwszeństwa po stronie prawej i znak A-2 w km 0+501 strona lewa niebezpieczny zakręt w lewo.

3. Skrzyżowanie w km 4+410 z drogą powiatową Zamiany-Pańków- Tarnawatka Tartak – Wieprzów na drodze powiatowej są ustawione znaki D-1 w odległości do 50m a na wlotach z drogi gminnej znak A-7

Projektowany sposób oznakowania przedstawia rysunek nr 2,

V. OZNAKOWANIE

Oznakowanie robót należy ustawiać zgodnie z wymogami „Instrukcji o znakach drogowych pionowych” z zachowaniem niżej wymienionych warunków:

- ⇒ lico znaku z folii odblaskowej
- ⇒ znaki z grupy znaków średnich

Do prowadzenia projektowanej organizacji ruchu potrzebne są następujące znaki:

A-7 – 1 szt.

A-1 i A2 – 4 szt.

D-1 – 2 szt.

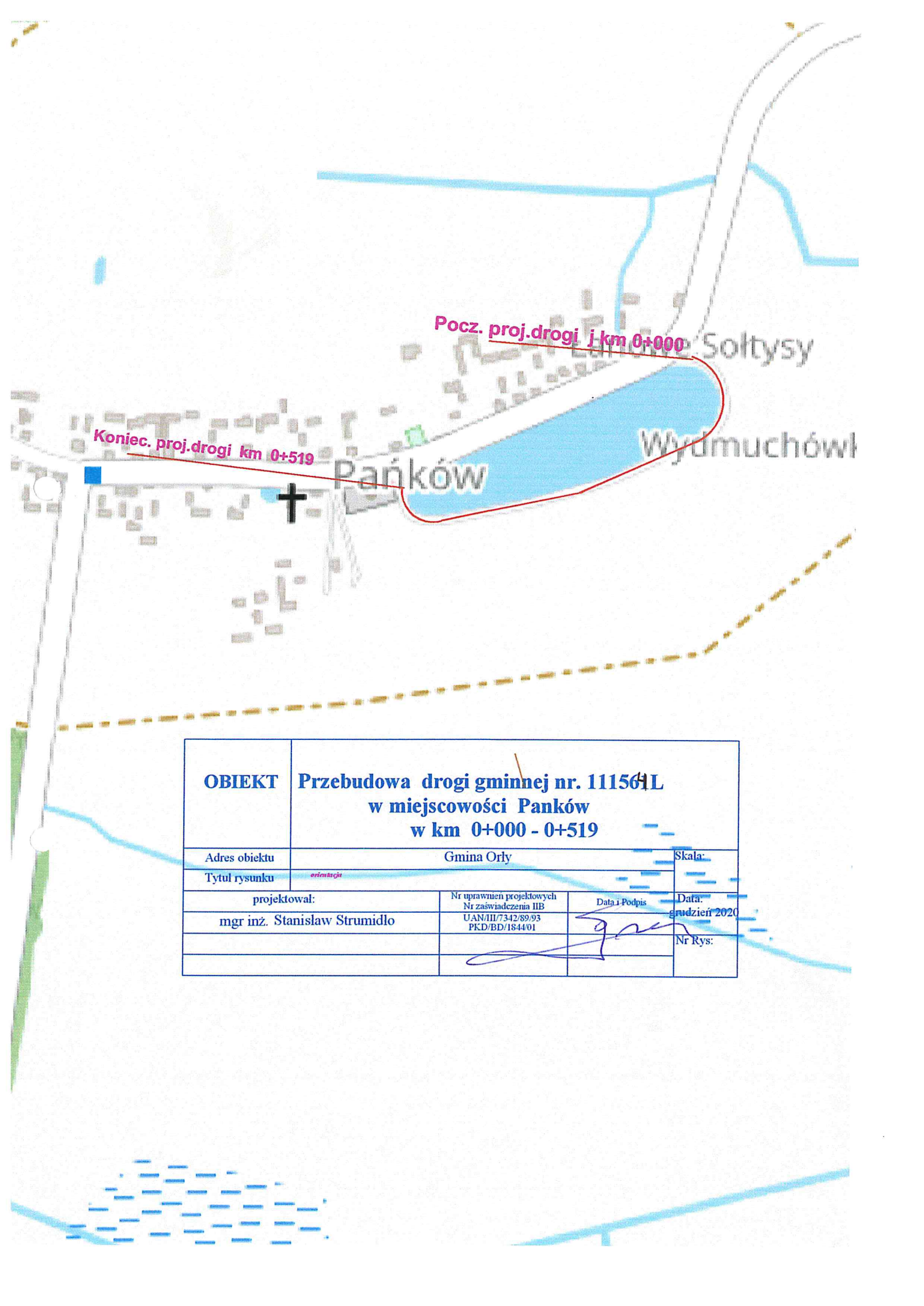
D-2 – 2 szt.

Wygląd znaków pokazany jest na rysunku nr 3
PRZEWIDYWAM TERMIN WPROWADZENIA
STATEJ ORGANIZACJI : 30.12.2021

Opracował:

mgr inż. Stanisław Stumido
Nr upraw. bud. 02M/III/7342/89/93

PROJEKTANT



OBIEKT	Przebudowa drogi gminnej nr. 111561L w miejscowości Panków w km 0+000 - 0+519		
Adres obiektu	Gmina Orly		Skala:
Tytuł rysunku	<i>orientacji</i>		
projektował:	Nr uprawnień projektowych Nr zaświadczenia IIB	Data i Podpis	Data:
mgr inż. Stanisław Strumidło	UAN/III/7342/89/93 PKD/BD/1844/01		grudzień 2020
			Nr Rys:

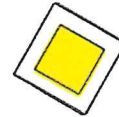
OZNAKOWANIE ISTNIEJĄCE PIONOWE



A-7 - szt 4



C-11 - szt 1



D-1 - szt 2

OZNAKOWANIE PROJEKTOWANE PIONOWE




A-7 - szt 1



A-1 - szt 2



A-2 - szt 2



D-1 - szt 2



D-2 - szt 2

RAZEM=1+2+2+2+2=9 szt

NARBUD <i>Lukasz Strumidło</i> <i>Jędrzejówka 131; 37-610 NAROL</i>			
Rodzaj projektu:	PROJEKT BUDOWLANY	Brano:	DROGOWA
PRZEBUDOWA DROGI GMINNEJ NR 111564L W MIEJSCOWOŚCI PAŃKÓW KM 0+000,00 - 0+5 19,00			
GMINA TARNAWIATKA ul. LUBELSKA 39; 22-604 TARNAWIATKA-			
ZESTAWIENIE ZNAKÓW		Skala: 1 : 1000	Nr rysunku: 2
		Data: GRUDZIEŃ 2020	
Funkeja:	Tytuł, Imię i Nazwisko	Nr uprawnień:	Podpis:
Projektant:	mgr inż. STANISŁAW STRUMIDŁO	UAN III-7342 89.93	
	inż. LUKASZ STRUMIDŁO		
	mgr inż. RAFAL STRUMIDŁO		

Id. ewid. : 061 809 2 Tamawa
 Odręb : 061 809 2 0007 Panków

Nr kancelaryjny: GK.6641.969.2020

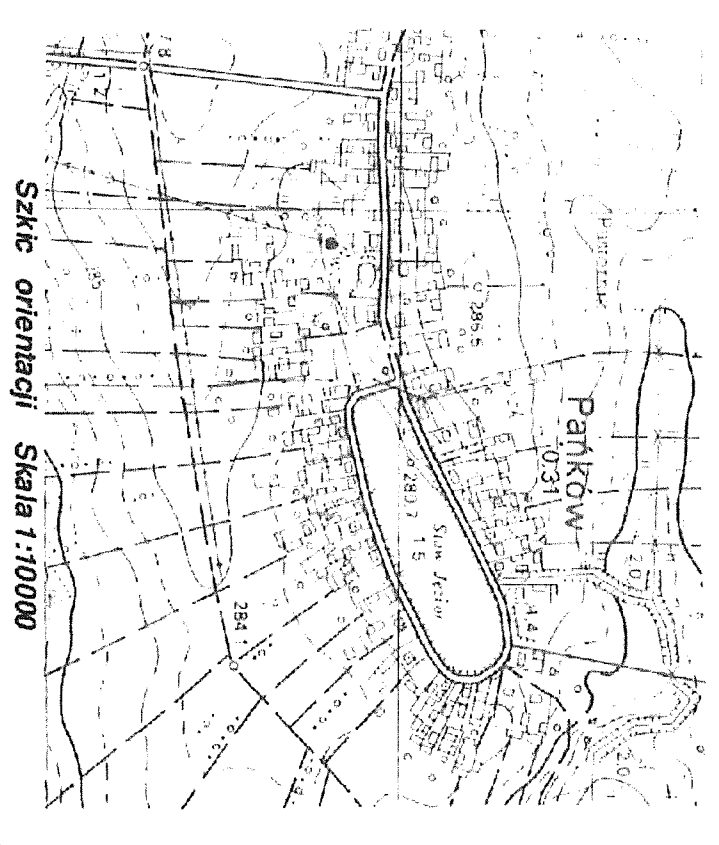
Legenda:

Nie wyklicza się istnienia w terenie fryzów, niewskazanych na mapie urządzeń podziemnych, które nie zostały zgłoszone do inwentaryzacji
 Wykonanie niniejszej mapy nie było poprzedzone ustaleniami dotychczasowej ewentualnych słabej jakości granicznych dołączających granicy położone w granicach projektowanej inwestycji budowlanej

- Kolorem zielonym oznaczono zakres mapy do celów projektowych

Tomaszów Lubisz 10.2020 Nr ks.rdb. 14749-20/2020

Wykonali:



Szkic orientacji Skala 1:10000

Funkcja:	mgr inż. STANISŁAW STRUMIDŁO	Nr uprawnień:	UAM/11734260993
	mgr inż. RAFAŁ STRUMIDŁO		
Projektant:	inż. LUKASZ STRUMIDŁO	Nr rysunku:	2
Tytuł, imię i nazwisko		Data: 08.02.2020	
PROJEKT STAŁEJ ORGANIZACJI RUCHU			
GMINA TARNAWA/ATKA ul. LUBELSKA 39; 22-604/TARNAWA/ATKA-			
Recepcja projektu:	DROGOWA		
	NARBUD Lukasz Strumidło Jedrzegowska 131; 37-610 NAROL		
	PRZEBUDOWA DRUGI GMINNEJ NR 111564L W MIEJSCOWOŚCI PANKÓW KM 0+000,00-0+540,00		

